



¡Tiki tiki!

ahora

Aquí están las Mejores Rutas Urbanas para explorar en tu E-Bike





Guarda esta información para tu próximo paseo en la ciudad.



# Índice

---

## **Rutas Populares en Santiago**

1. Jardín Japonés - Parque Metropolitano de Santiago
2. Barrio Lastarria - Parque Forestal
3. Constitución - Cerro Santa Lucía
4. Ciclorecreovía - Parque Metropolitano
5. Paseo la Villa - Parque Arauco

## **Rutas en Regiones**

1. Valparaíso - Paseo 21 de mayo
2. Concepción - Zoológico a Parque Ecuador
3. Valparaíso - Viña del Mar
4. Parque Ecuador - Universidad Concepción
5. San Pedro de Atacama - Valle de la Luna
6. La Serena: Faro Monumental - Av del Mar
7. Iquique: Playa Cavanha - Avenida Arturo Prat
8. Puerto Varas - Costanera del Lago Llanquihue
9. Centro de Coyhaique - Reserva Nacional Coyhaique
10. Torres del Paine: Puerto Natales - Parque Nacional





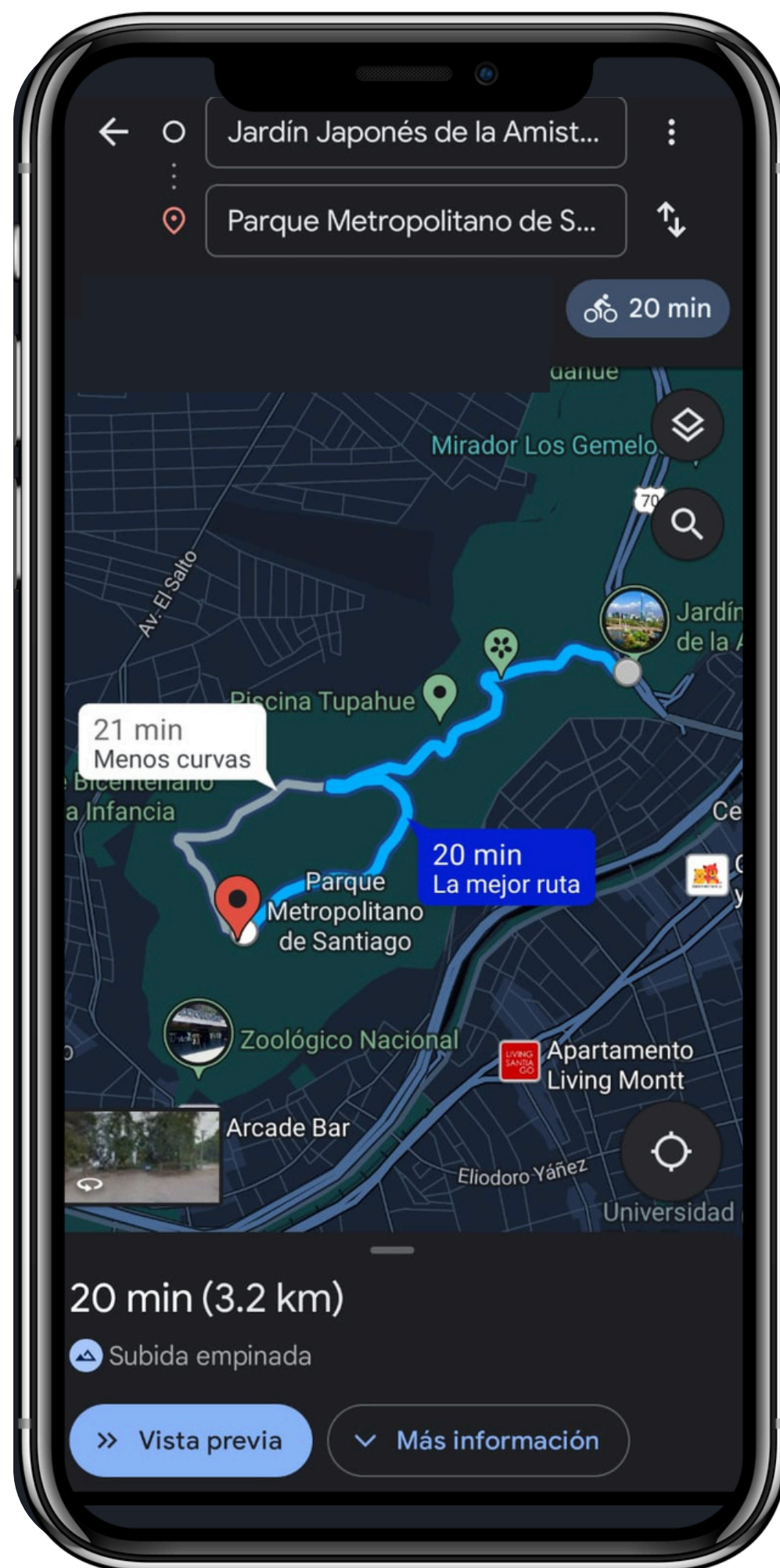
# Rutas Populares en Santiago





Rutas Populares en Santiago

# 1) Jardín Japonés - Parque Metropolitano de Santiago



147 mts 13 mts (desnivel)

[Ver en Google Maps.](#)

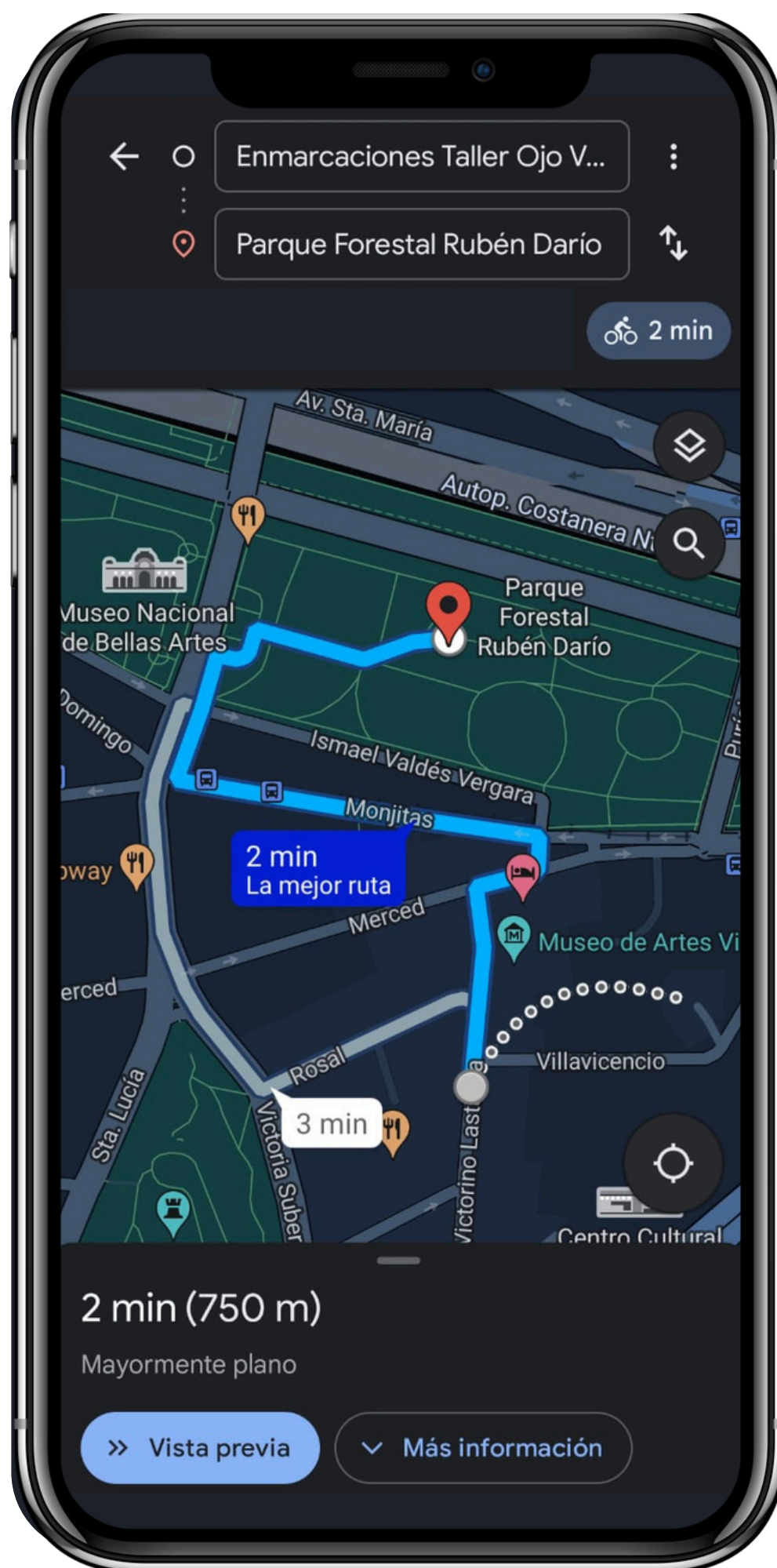
## Puntos de interés

- Cerro San Cristóbal
- Jardín Japonés
- Zoológico Metropolitano



 Rutas Populares en Santiago

## 2) Barrio Lastarria - Parque Forestal



▲ 3 mts ▼ 13 mts (desnivel)



[Ver en Google Maps.](#)

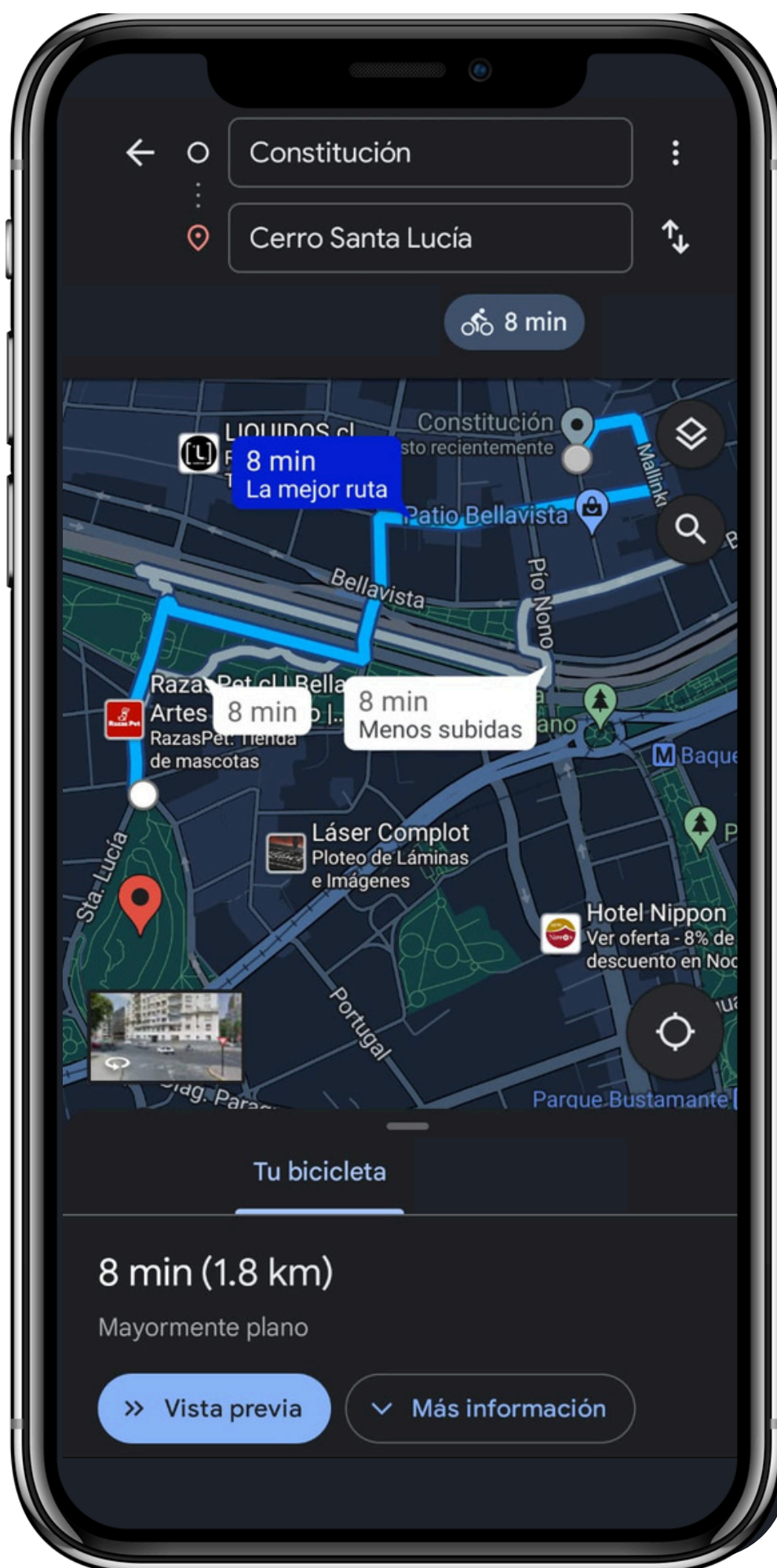
### Puntos de interés

- Museo Nacional de Bellas Artes
- Centro Cultural Gabriela Mistral
- Cafés y restaurantes



 Rutas Populares en Santiago

### 3) Constitución - Cerro Santa Lucía



  3 mts  13 mts (desnivel)

 [Ver en Google Maps.](#)

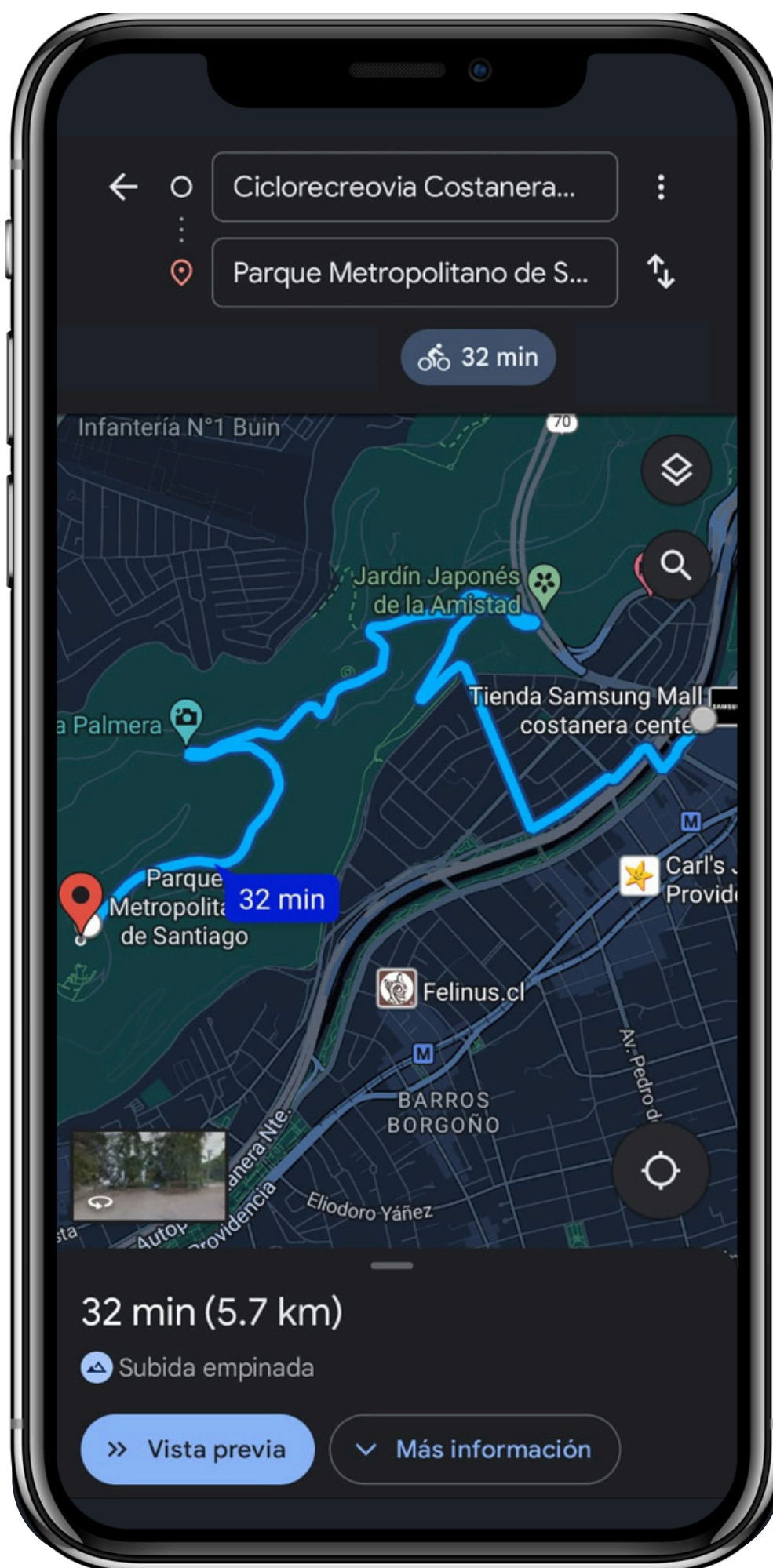
#### Puntos de interés

- Barrio Bellavista
- Teatro Mori Bellavista
- Plaza Italia
- Museo Nacional de Bellas Artes



 Rutas Populares en Santiago

## 4) Ciclorecreovía - Parque Metropolitano



  211 mts  14 mts (desnivel)



[Ver en Google Maps.](#)

### Puntos de interés



- Ciclorecreovía
- Av Andrés Bello
- Parque Metropolitano
- Jardín Japonés



 Rutas Populares en Santiago

## 5) Paseo la Villa - Parque Arauco



 59 mts  0 mts (desnivel)



[Ver en Google Maps.](#)


### Puntos de interés

- Centro Cívico de Lo Barnechea
- Club de Golf Los Leones
- Centro Comercial Apumanque
- KidZania





# Rutas Populares en Regiones





 Rutas Populares en Regiones

## 1) Valparaíso - Paseo 21 de Mayo



 60 mts  7 mts (desnivel)



[Ver en Google Maps.](#)

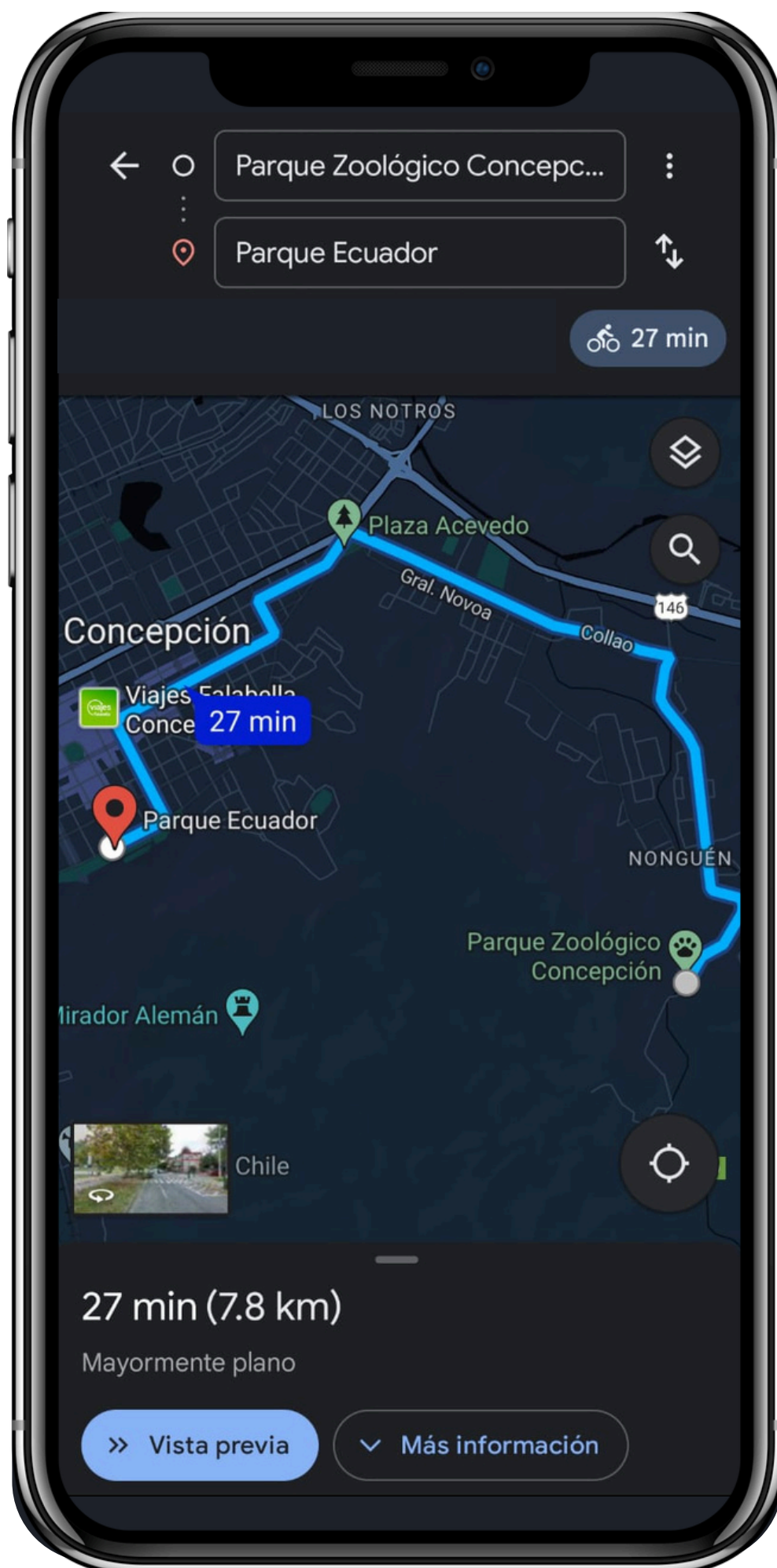
### Puntos de interés

- Ascensores históricos
- Murales de arte callejero
- Museo Marítimo Nacional



Rutas Populares en Regiones

## 2) Concepción - Zoológico a Parque Ecuador



▲ 11 mts ▼ 13 mts (desnivel)

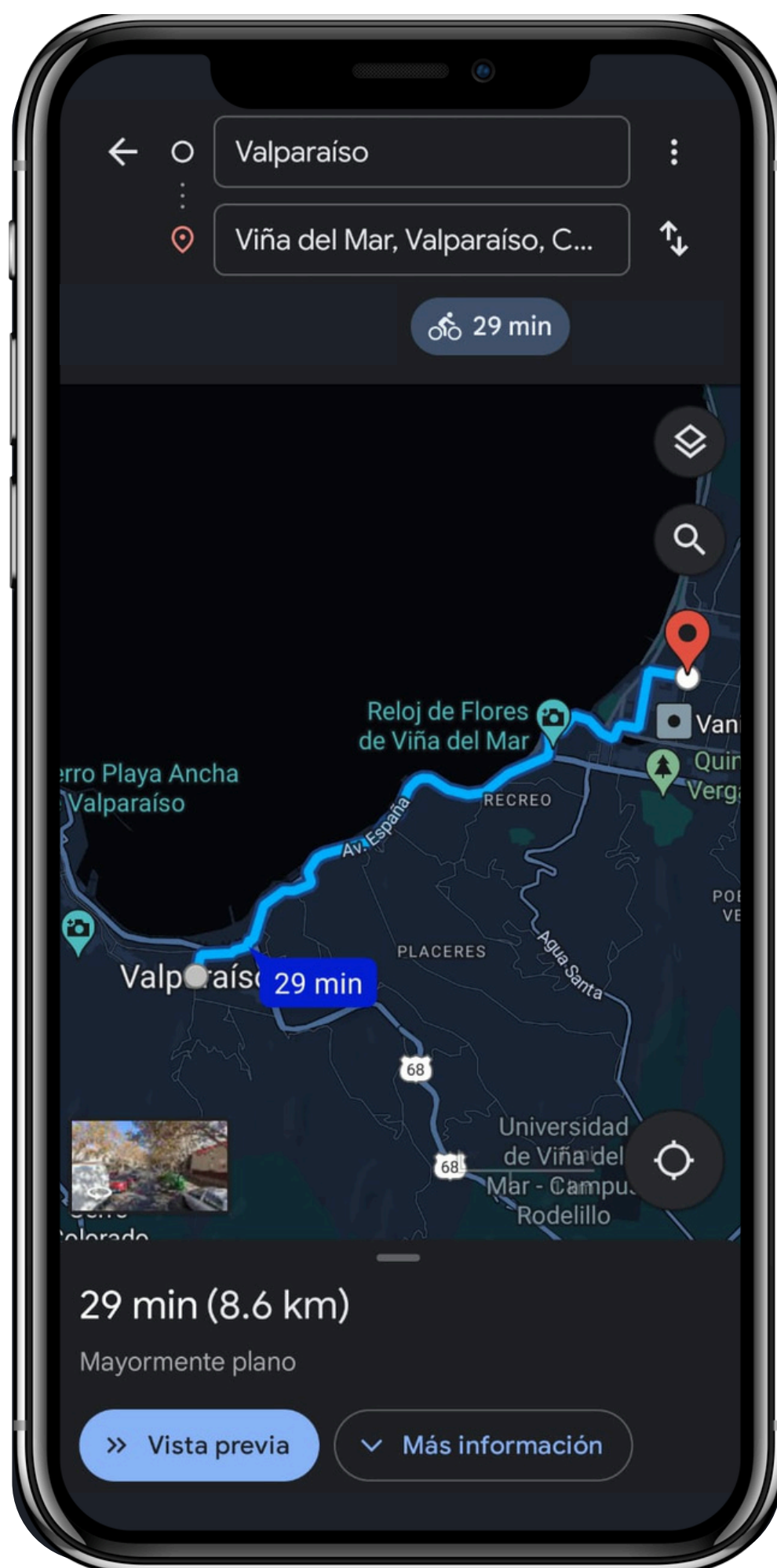
[Ver en Google Maps.](#)

### Puntos de interés

- Laguna Las Tres Pascualas
- Anfiteatro Parque Ecuador
- Jardín Botánico



 Rutas Populares en Regiones  
**3) Valparaíso - Viña del Mar**



  17 mts  17 mts (desnivel)

 [Ver en Google Maps.](#)

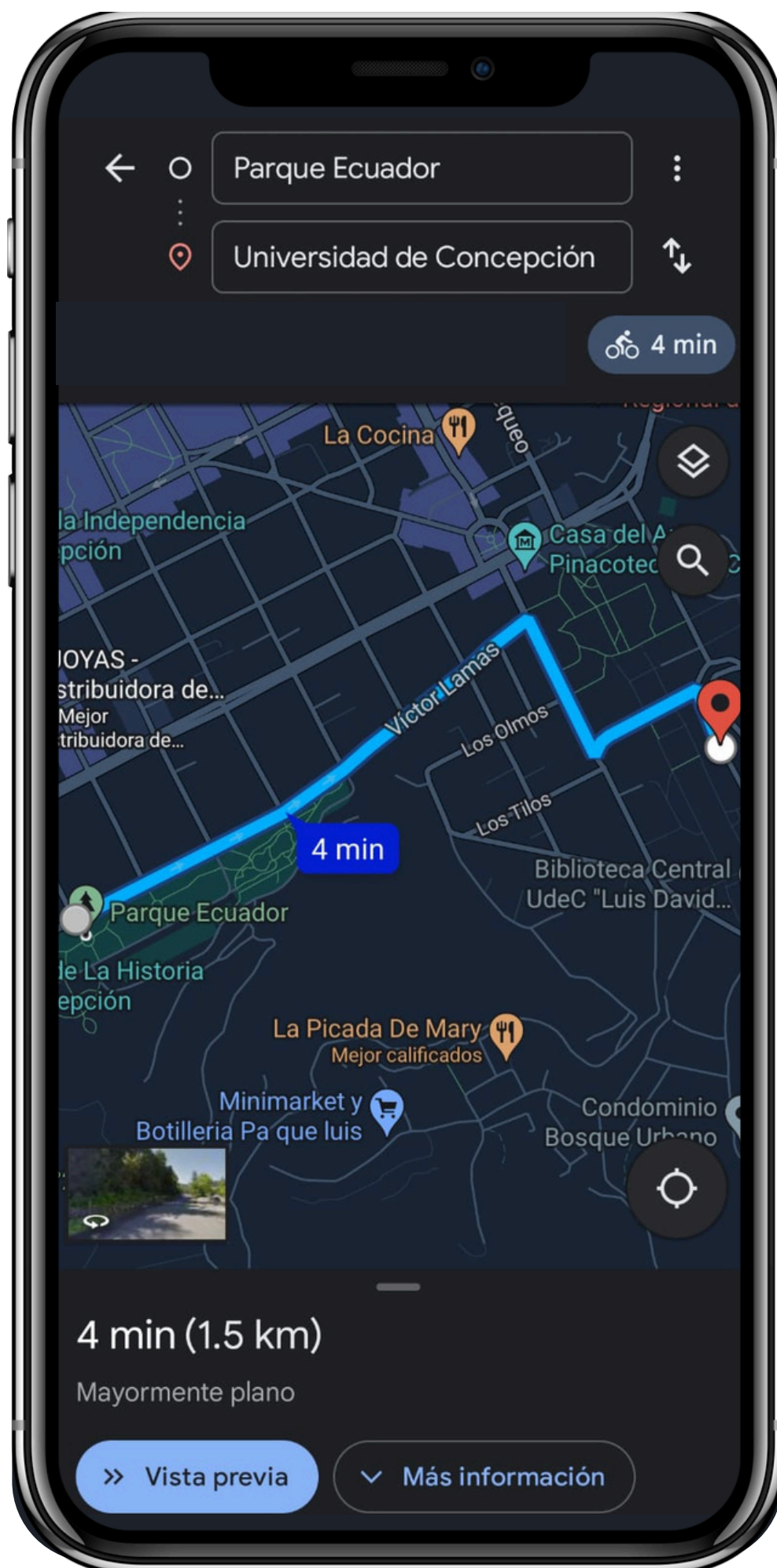
### Puntos de interés

- Plaza Sotomayor
- Caleta Portales
- Reloj de Flores
- Casino de Viña del Mar



Rutas Populares en Regiones

## 4) Parque Ecuador - Universidad Concepción



▲ 3 mts ▼ 2 mts (desnivel)



[Ver en Google Maps.](#)

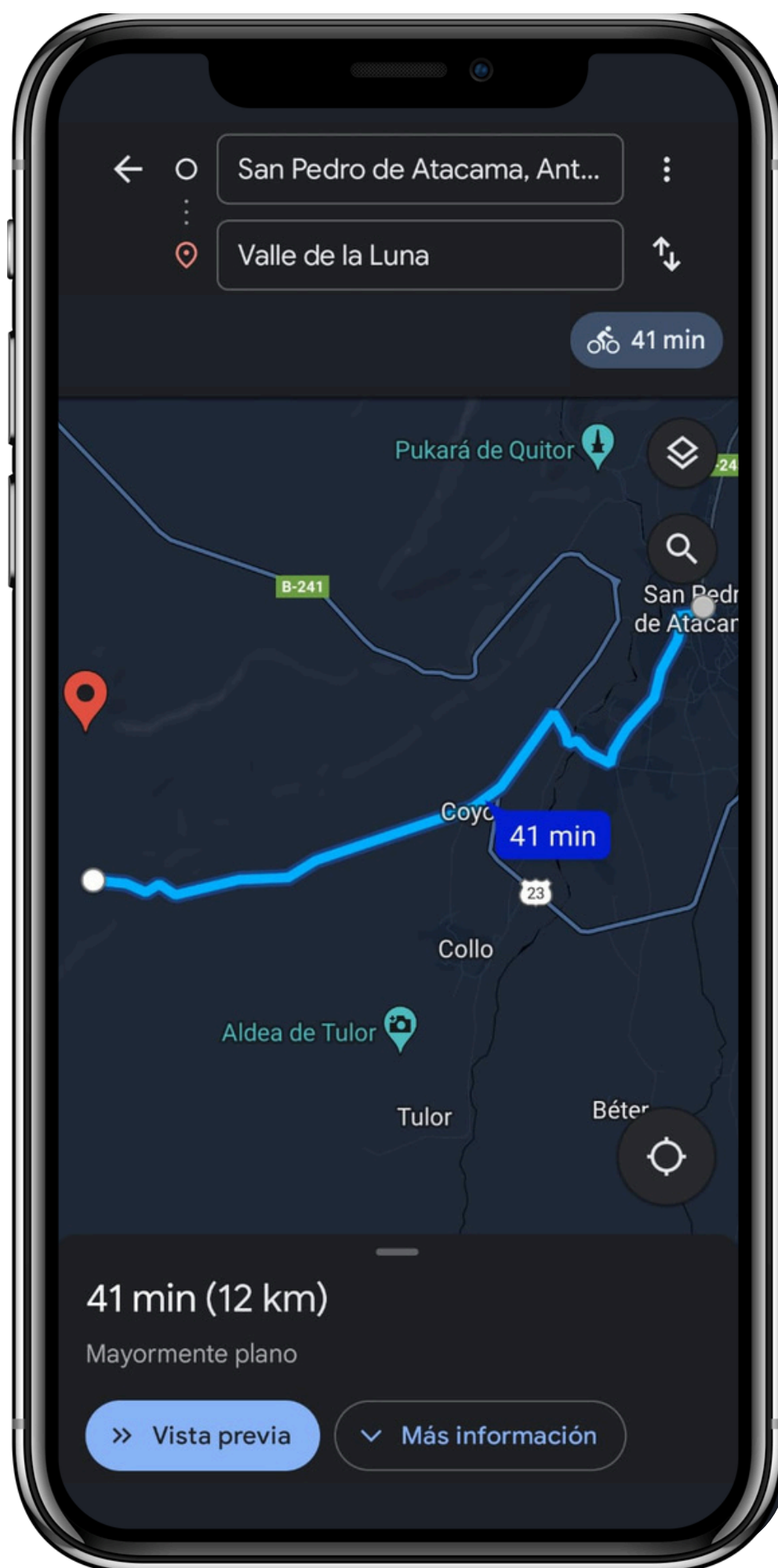
### Puntos de interés

- Plaza Perú
- Arco de Medicina
- Biblioteca Central
- Pinacoteca UdeC



 Rutas Populares en Regiones

## 5) San Pedro de Atacama - Valle de la Luna



 ▲ 113 mts ▼ 43 mts (desnivel)



[Ver en Google Maps.](#)

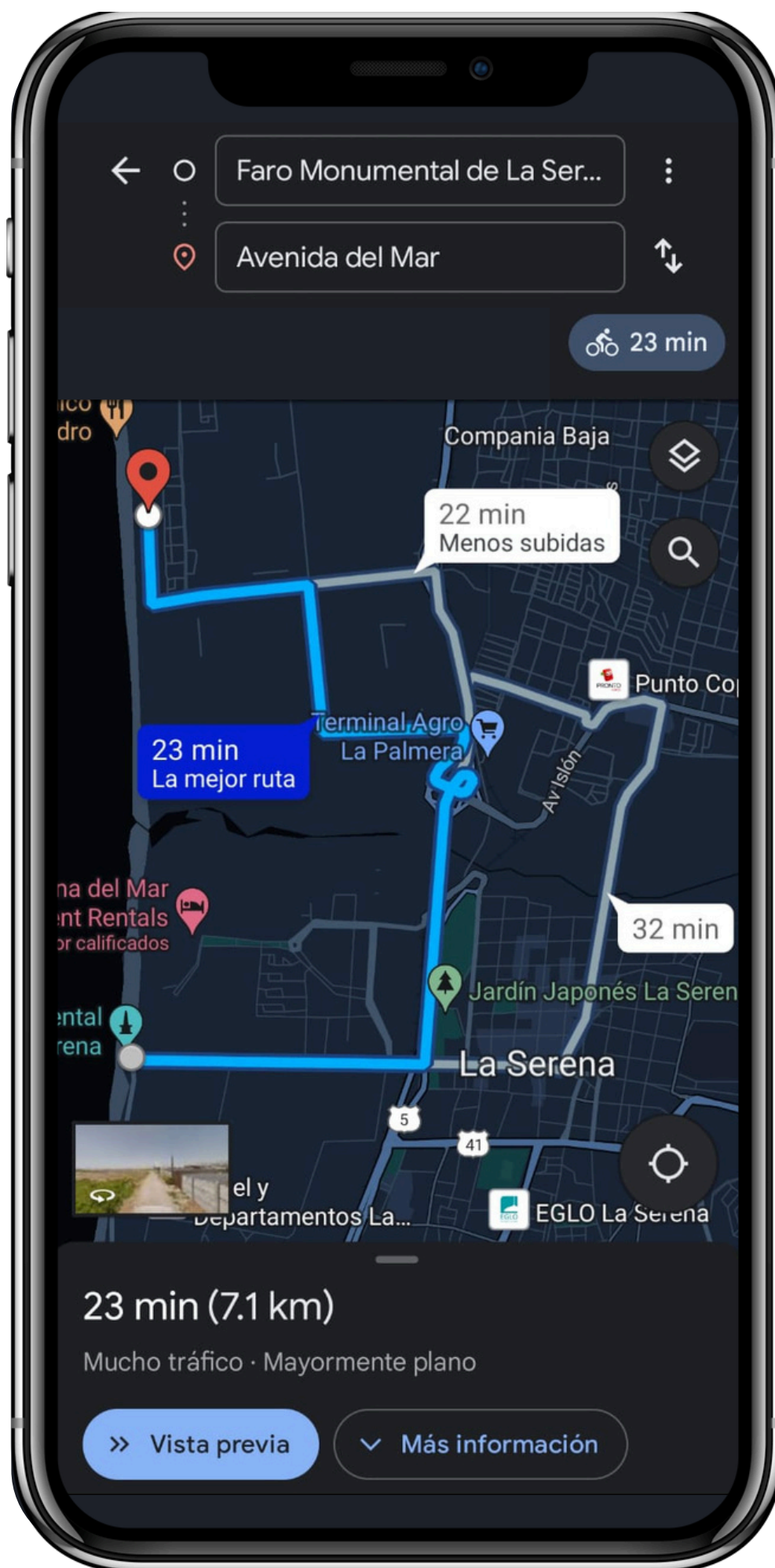
### Puntos de interés

- Valle de la Luna
- Dunas de arena
- Mirador de Kari



 Rutas Populares en Regiones

## 6) La Serena: Faro Monumental - Av del Mar



 ▲ 19 mts ▼ 17 mts (desnivel)

 [Ver en Google Maps.](#)

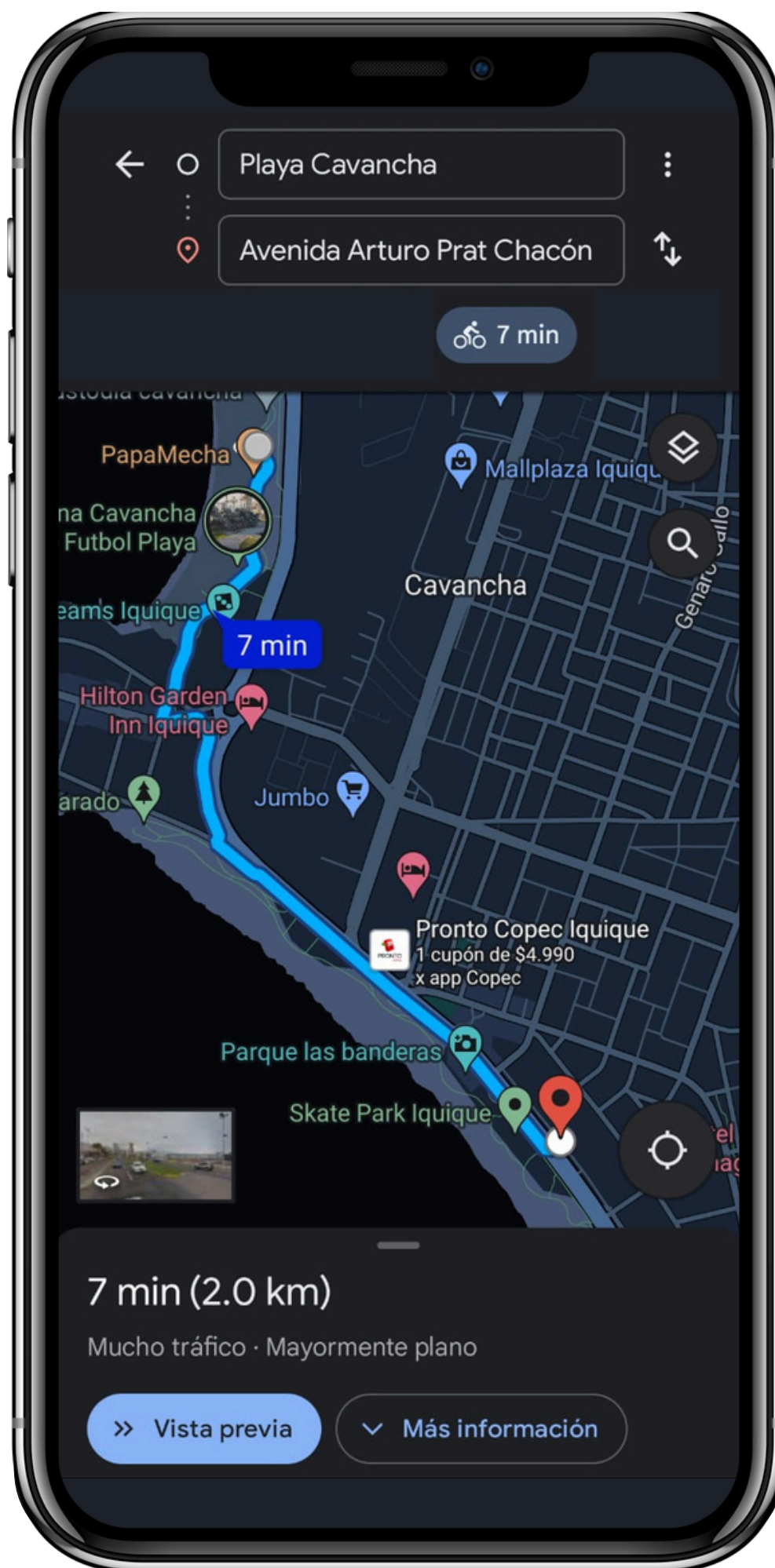
### Puntos de interés

- Faro Monumental
- Playa El Faro
- Avenida del Mar
- Playa Cuatro Esquinas y Playa La Herradura



 Rutas Populares en Regiones

## 7) Iquique: Playa Cavancha - Avenida Arturo Prat



  8 mts  2 mts (desnivel)

 [Ver en Google Maps.](#)

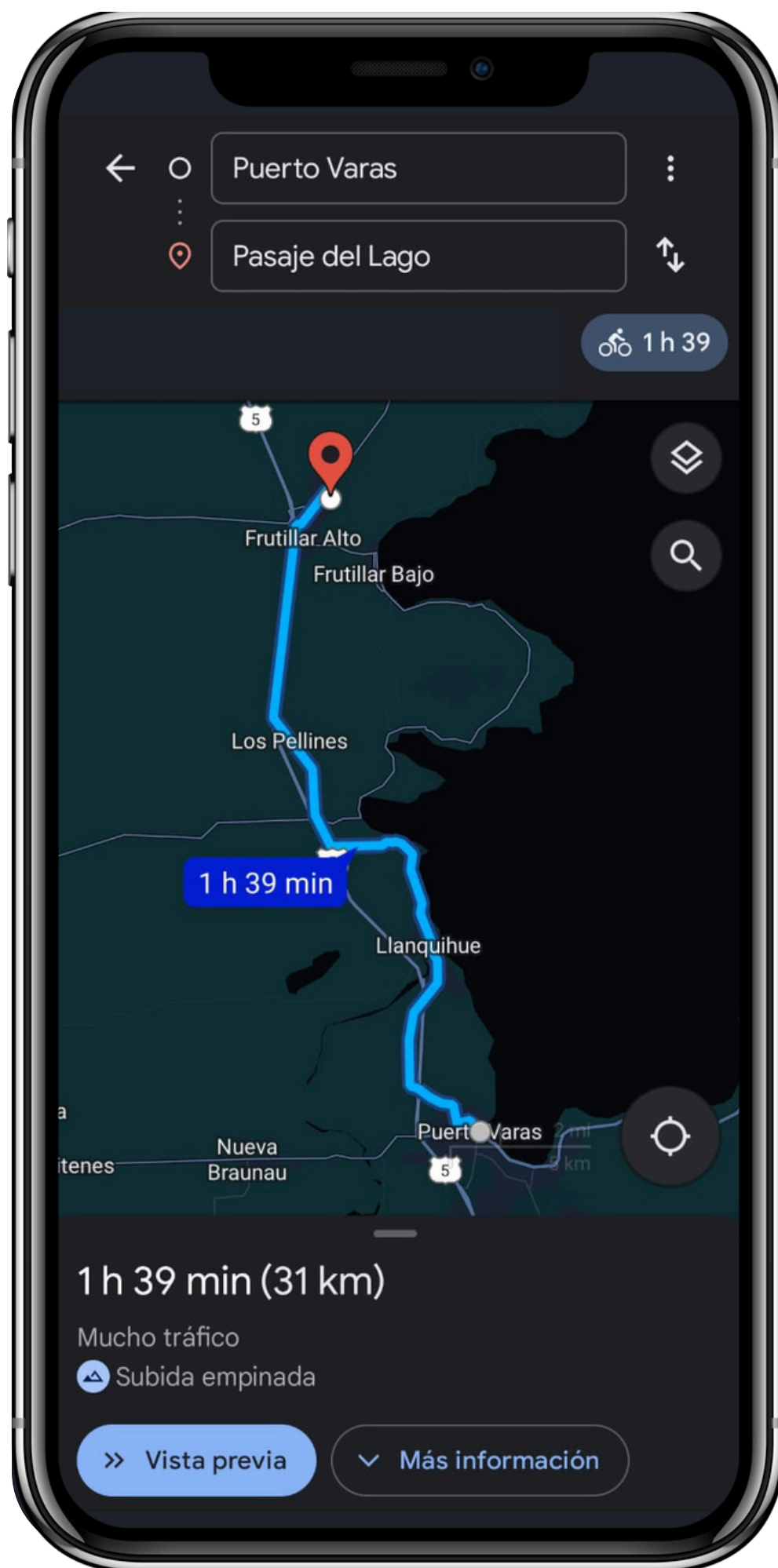
### Puntos de interés

- Playa Cavancha
- Parque Temático Cavancha
- Avenida Arturo Prat
- Monumento a la Corbeta Esmeralda



Rutas Populares en Regiones

## 8) Puerto Varas - Costanera del Lago Llanquihue



205 mts 110 mts (desnivel)



[Ver en Google Maps.](#)

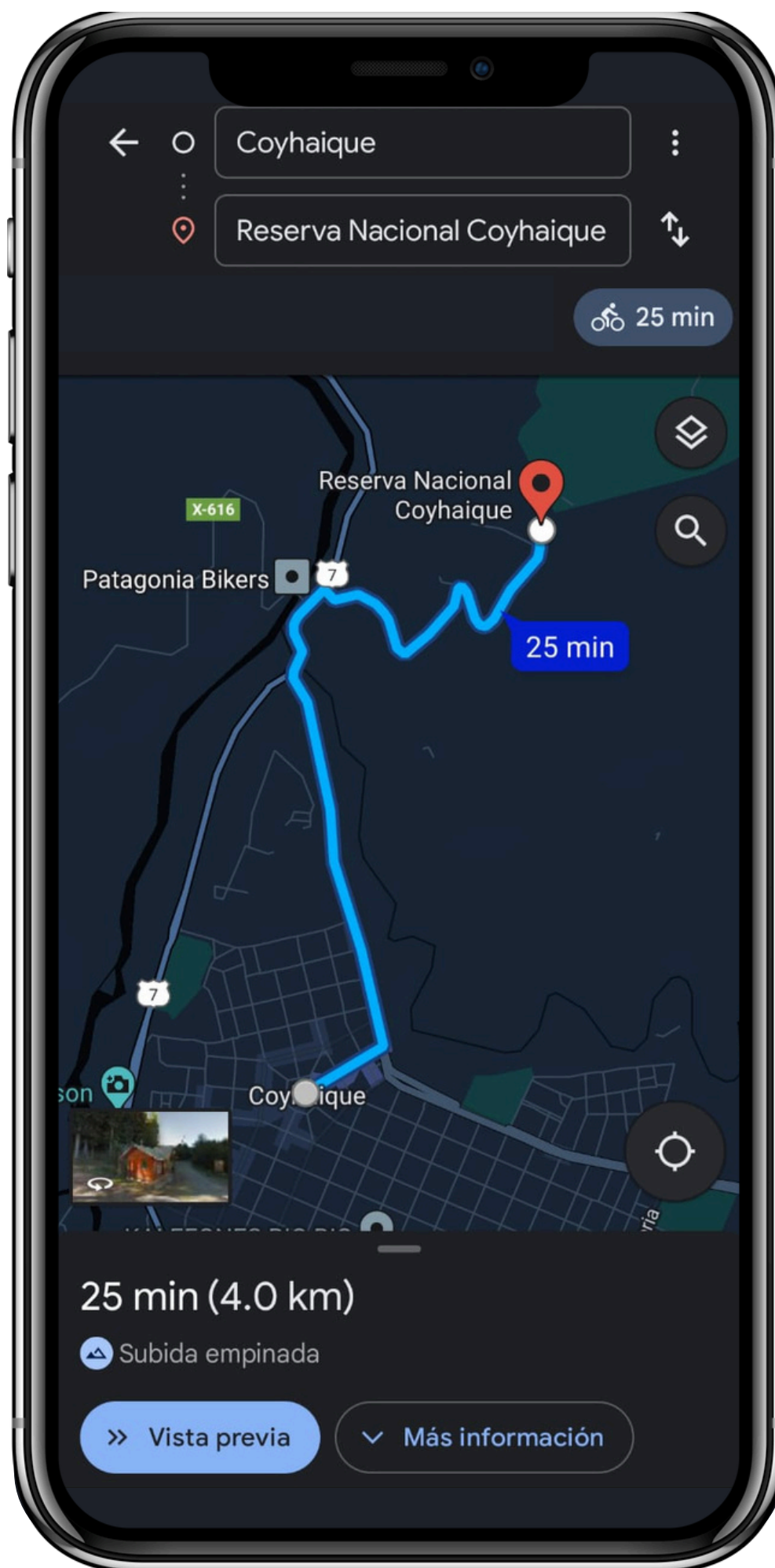
### Puntos de interés

- Costanera del Lago Llanquihue
- Playa Niklitschek
- Saltos del Petrohué



Rutas Populares en Regiones

## 9) Centro de Coyhaique - Reserva Nacional Coyhaique



170 mts 73 mts (desnivel)



[Ver en Google Maps.](#)

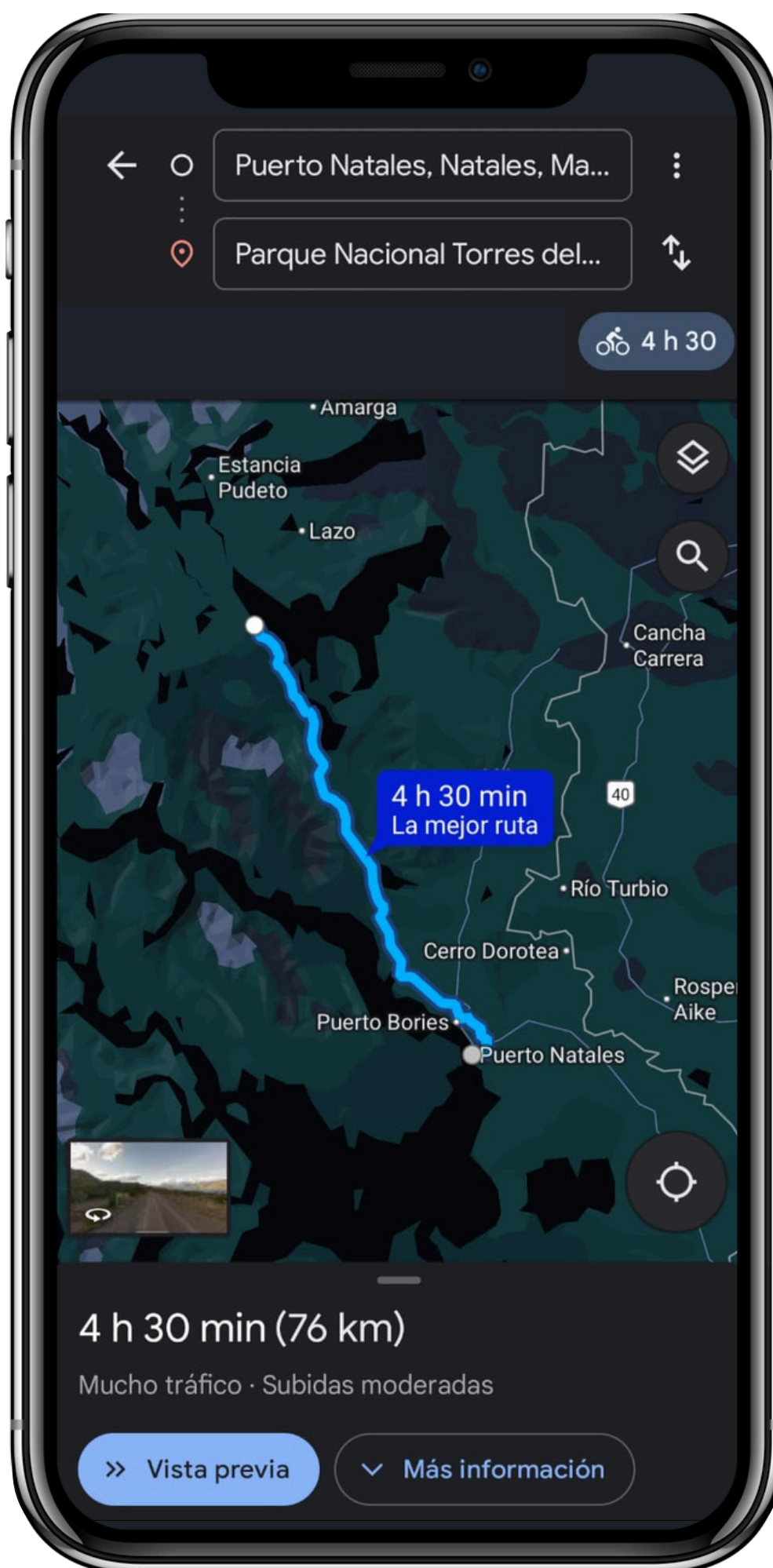
### Puntos de interés

- Plaza de Armas de Coyhaique
- Reserva Nacional Coyhaique
- Mirador Río Simpson



Rutas Populares en Regiones

## 10) Torres del Paine: Puerto Natales - Parq Nacional



748 mts 645 mts (desnivel)



[Ver en Google Maps.](#)

### Puntos de interés

- Cueva del Milodón
- Lago Sarmiento
- Entrada Laguna Amarga